




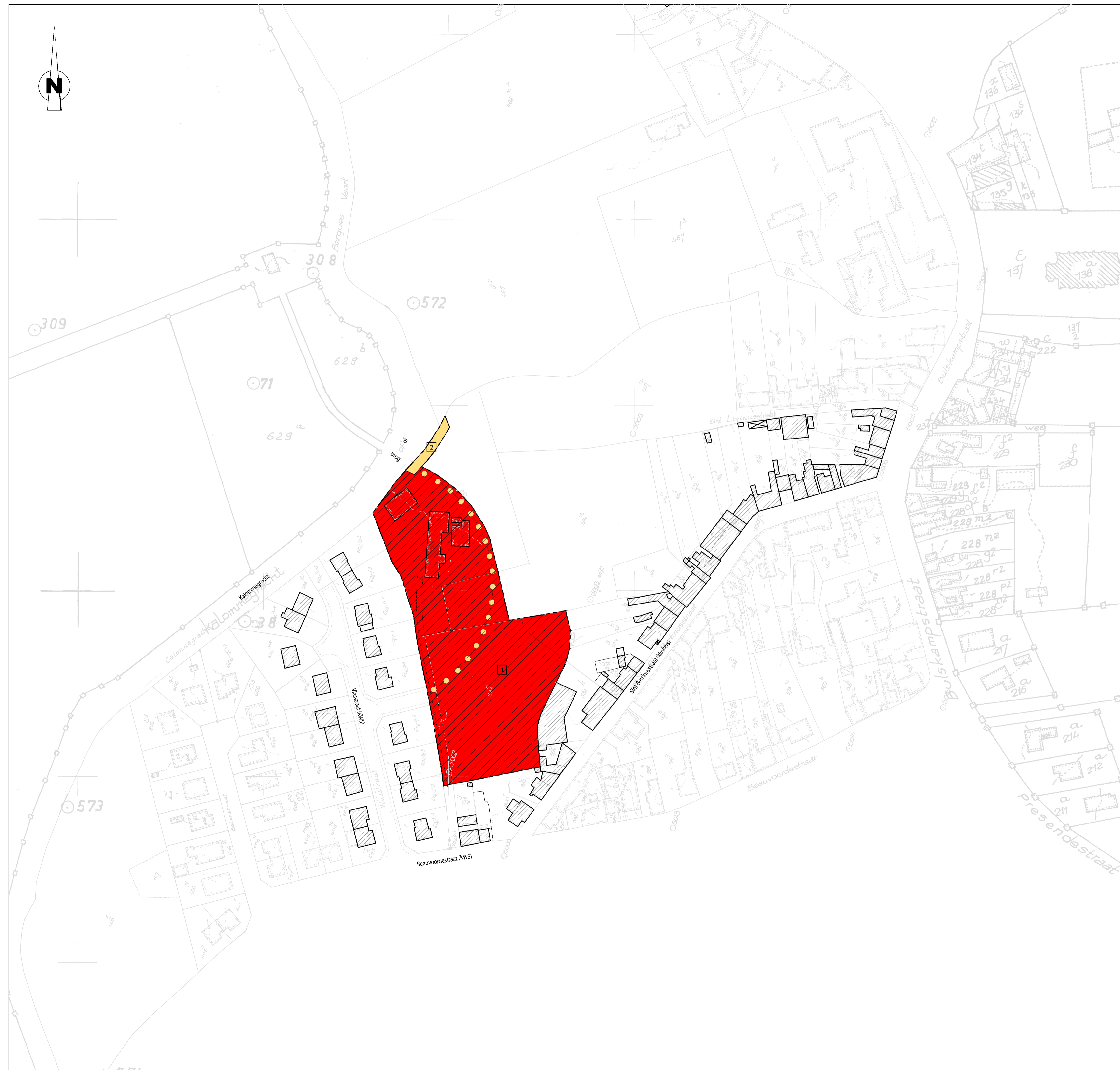
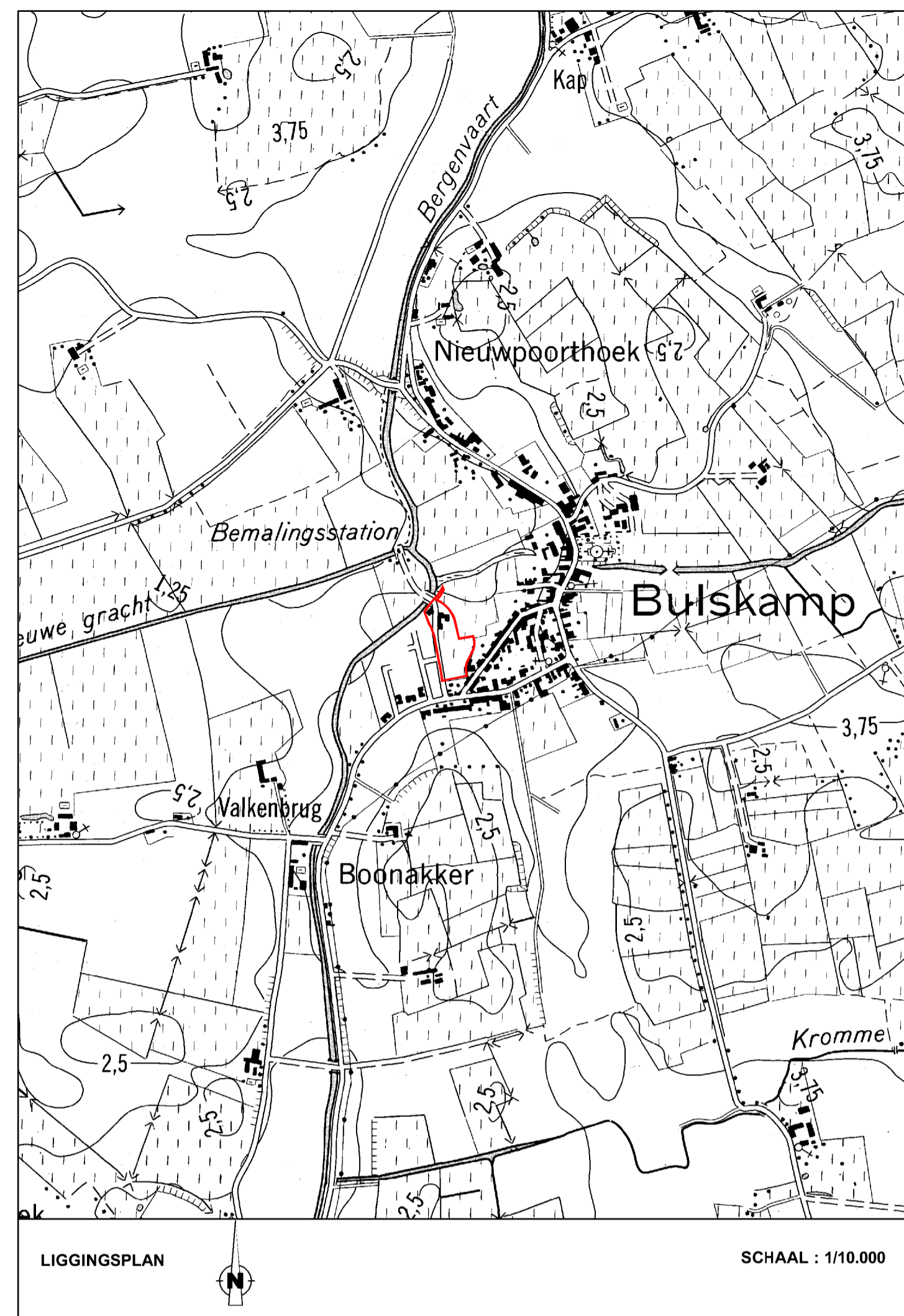
Provincie West-Vlaanderen
Stad
Veurne

RUP Sint-Livinus


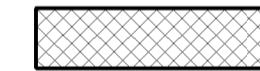


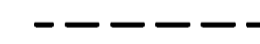
Bestemmingsplan




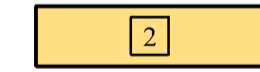
DOSSIERNR : 200523	PLANNR : 3/4	SCHAAL : 1/1000
PLANGEBIED : 0.97 ha		DATUM : maart 2007
WIJZIGINGEN		
NR	DATUM	AARD
1	11/06/2008	Openbaar Onderzoek 17 maart - 15 mei 2008 / Advies Geoco 29 mei 2008
2
3
4
5
 Vestiging Brugge Oostende Steenweg 146 8000 Brugge Tel. 050 45 79 80 Fax. 050 45 79 90 e-mail: brugge@grontmij.be www.grontmij.be		De Ruimtelijke planner : Arch. Karel Vanackere Leen Coorevits Projecttekenaar : Piet De Rycke



LEGENDE

-  Bebouwing privaat karakter
-  Bebouwing openbaar karakter
-  Perceelsgrens
-  Grens RUP
-  Zonegrens

BESTEMMINGSZONES

-  Projectzone huisvesting
-  Voet- en fietswegen

Gezien en voorlopig vastgesteld door de gemeenteraad in vergadering van 25/02/2008

op bevel,
 De Secretaris, De Burgemeester,

E. Coulier J. Verfaillie
 Zegel van de stad

Het college van burgemeester en schepenen verklaart dat onderhavig RUP voor iedereen ter inzage heeft gelegen van 17/03/2008 tot 15/05/2008 namens het college

op bevel,
 De Secretaris, De Burgemeester,

E. Coulier J. Verfaillie
 Zegel van de stad

Gezien en definitief vastgesteld door de gemeenteraad in vergadering van 30/06/2008

op bevel,
 De Secretaris, De Burgemeester,

E. Coulier J. Verfaillie
 Zegel van de stad